

«СОГЛАСОВАНО»

Глава Администрации
Талловеровского поселения



Ю.И.Соколов
подпись ФИО

«УТВЕРЖДАЮ»

Директор МБОУ Пономаревской
ООШ



Лактионова А.И.
подпись ФИО

«СОГЛАСОВАНО»

Начальник ОГИ БДД МО Кашарский
старший лейтенант полиции

«__» _____ 2023г.

дата

Удовкин С.В.
подпись ФИО

ПАСПОРТ

дорожной безопасности образовательного учреждения
Муниципального бюджетного общеобразовательного учреждения
Пономаревской основной общеобразовательной школы
Кашарского района Ростовской области
(наименование образовательного учреждения)

2023г.

Общие сведения

*Муниципальное бюджетное общеобразовательное учреждение
Пономаревская основная общеобразовательная школа*
Наименование ОУ

Тип ОУ: *общеобразовательное учреждение*

Юридический адрес ОУ: *Россия, 346206, Ростовская область,
Кашарский район, х. Пономарев, ул. Центральная, 7*

Фактический адрес ОУ: *Россия, 346206, Ростовская область,
Кашарский район, х. Пономарев, ул. Центральная, 7*

Руководители ОУ:

Директор: *Лактионов Александр Иванович 8-863-88- 32 – 2 – 57*
(фамилия, имя, отчество) 89895004127 (телефон)

Заместитель директора
по учебно-воспитательной
работе:

Карслиева Елена Николаевна 88-63-88- 32 – 2 – 57
(фамилия, имя, отчество) 89896173807 (телефон)

Ответственные работники
муниципального органа
образования

Инспектор Кашарского отдела образования
(должность)

Беркова Елена Викторовна 8-863-88 – 21 – 4 – 90
(фамилия, имя, отчество) (телефон)

Ответственные от
Госавтоинспекции
МО МВД России

*Государственный инспектор дорожного надзора
«Кашарский» Лейтенант полиции Гладков Михаил Иванович*

Ответственные работники за мероприятия
по профилактике детского
травматизма

учитель ОБЖ Милованова Валентина Викторовна
(должность) (фамилия, имя, отчество)

8-863-88 - 32 – 2 – 57
(телефон)

89885547312

Руководитель или ответственный
работник дорожно-эксплуатационной
организации, осуществляющей
содержание УДС
РО «РостовАвтоДор

Начальник ОП «Кашарский участок» ГУП
Павлов О.А. 8-863-88 – 21 – 2 – 63
(фамилия, имя, отчество) (телефон)

Руководитель или ответственный
работник дорожно-эксплуатационной
организации, осуществляющей
содержание ТСОДД

Латышев А.Н. 8-863-88 – 21 – 2 – 64
(фамилия, имя, отчество) (телефон)

Количество учащихся

42

Наличие уголка по БДД

**имеется уголок по БДД в фойе школы,
актовый зал.**
(если имеется, указать место расположения)

Наличие класса по БДД

не имеется

(если имеется, указать место расположения)

Наличие автогородка (площадки) по БДД

**имеется площадка по БДД
Оборудовано собственными силами в 2016 году**

Наличие автобуса в ОУ

не имеется

(при наличии автобуса)

Время занятий в ОУ:

1-ая смена: **8:30 – 15:30**

2-ая смена: **нет**

Внеклассные занятия: **16:00-20:00**

Телефоны оперативных служб:

МЧС: **«01»; пожарная часть 8(863)88-21-2-26**

МО МВД России «Кашарский» (с. Кашары) – **«02», 8(863)88-21-3-21;**

Скорая помощь (с. Кашары) – **«03»; 8(863)88-21-2-20**

Дежурный по отделу ГО и ЧС Кашарского района – **8(863)88-22-4-68**

МКУ «Отдел ГО и ЧС» (с. Кашары) – **8(863)88-21-4-78, 8(863)88-21-3-86**

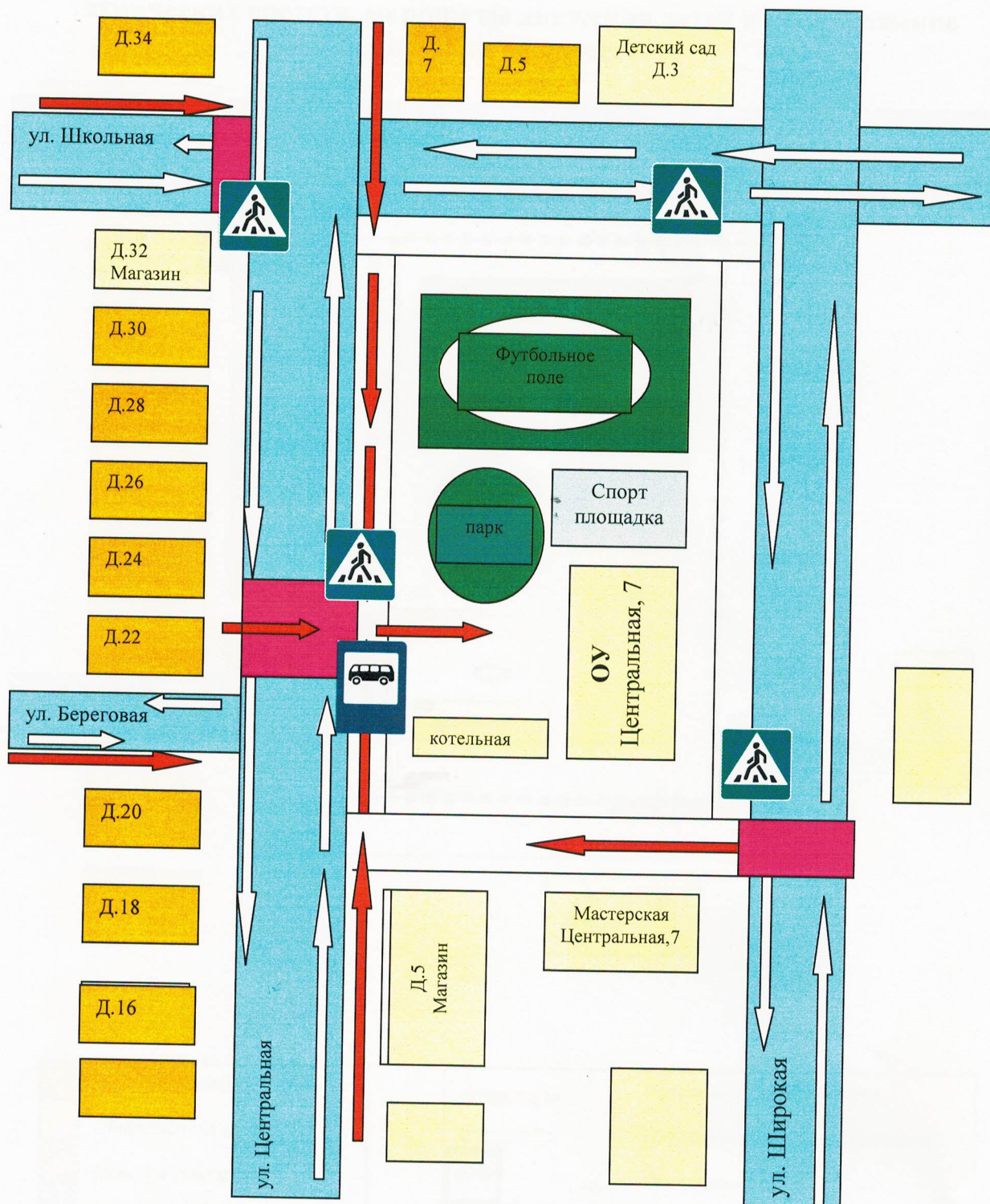
ЕДДС Кашарского района – **«112»**





Содержание

I. План - схемы ОУ.

- 1) район расположения ОУ, пути движения транспортных средств и детей (учеников, обучающихся);
- 2) организация дорожного движения в непосредственной близости от образовательного учреждения с размещением соответствующих технических средств, маршруты движения детей и расположение парковочных мест;
- 3) маршруты движения организованных групп детей от ОУ к стадиону, парку или к спортивно-оздоровительному комплексу;
- 4) пути движения транспортных средств к местам разгрузки/погрузки и рекомендуемых безопасных путей передвижения детей по территории образовательного учреждения.

План-схема района расположения ОУ, пути движения транспортных средств и детей (учеников).



	Жилая застройка
	Общественные здания
	Опасные участки
	Проезжая часть





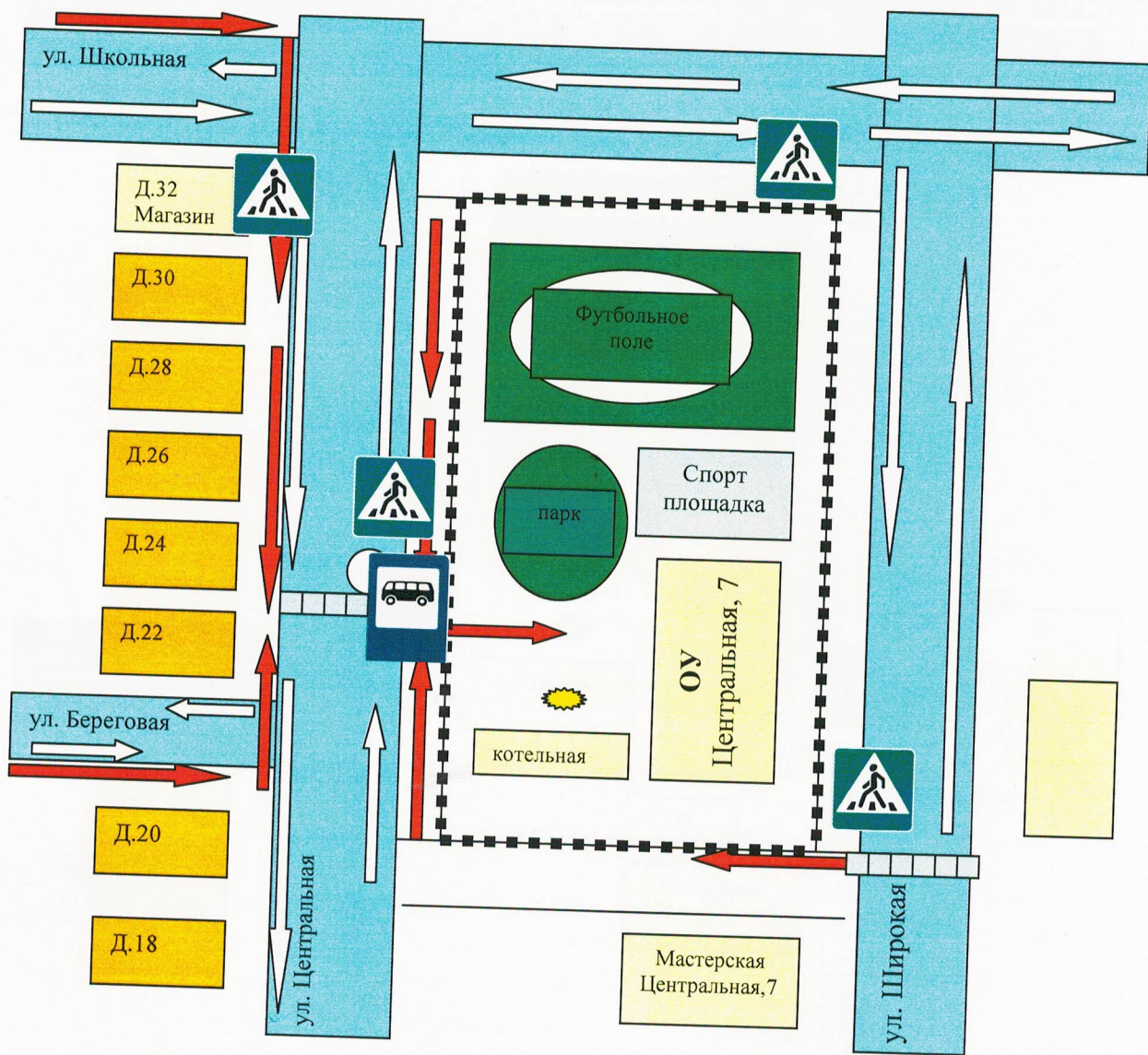
	Движение детей в (из) образовательное (го) учреждение (я)
	
	Пешеходный переход 1
	Остановка автобуса

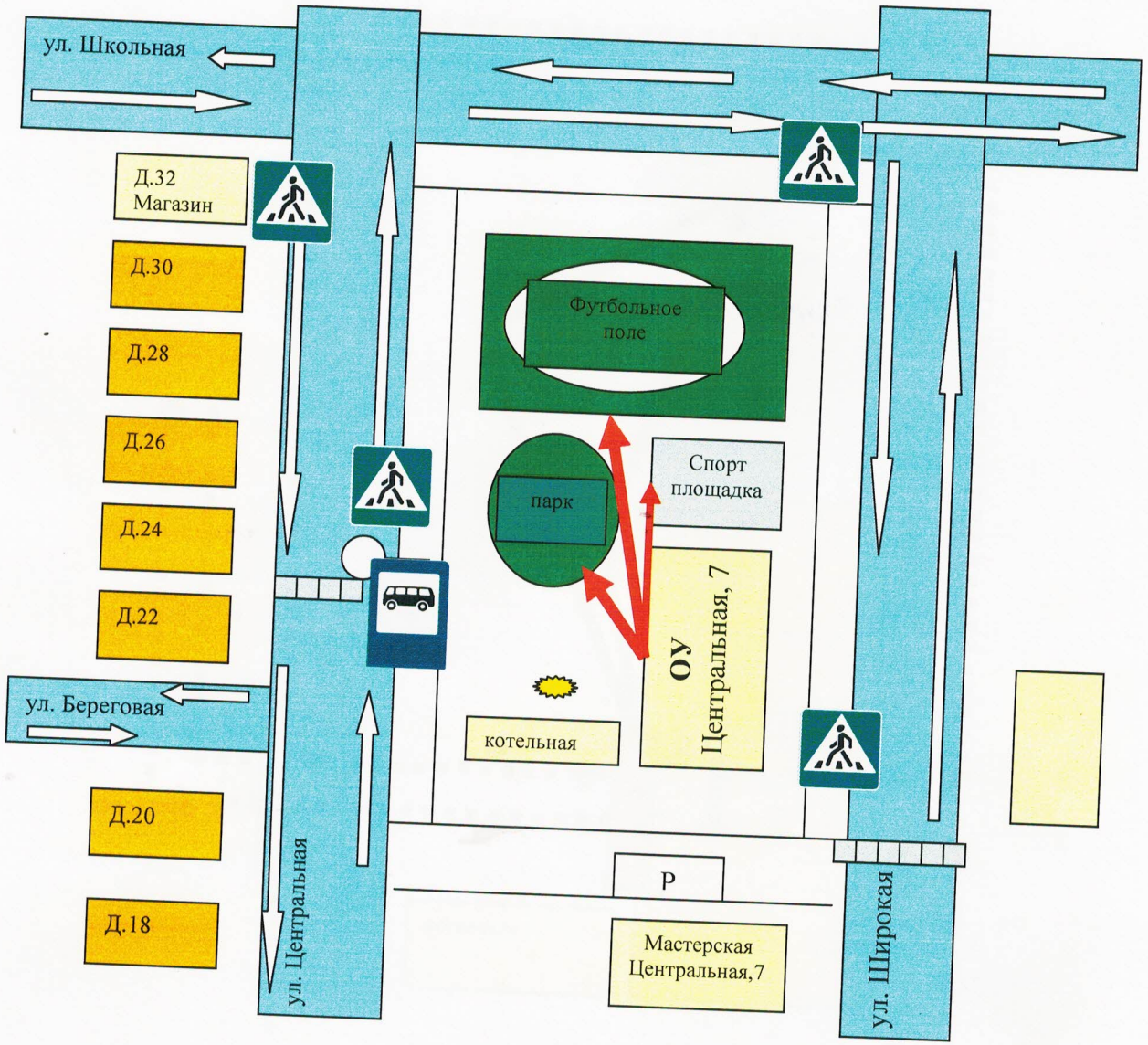
Схема организации дорожного движения в непосредственной близости от образовательного учреждения с размещением соответствующих технических средств, маршруты движения детей и расположение парковочных мест








	Жилая застройка
	Общественные здания
	Опасные участки
	Проезжая часть
	Искусственное освещение

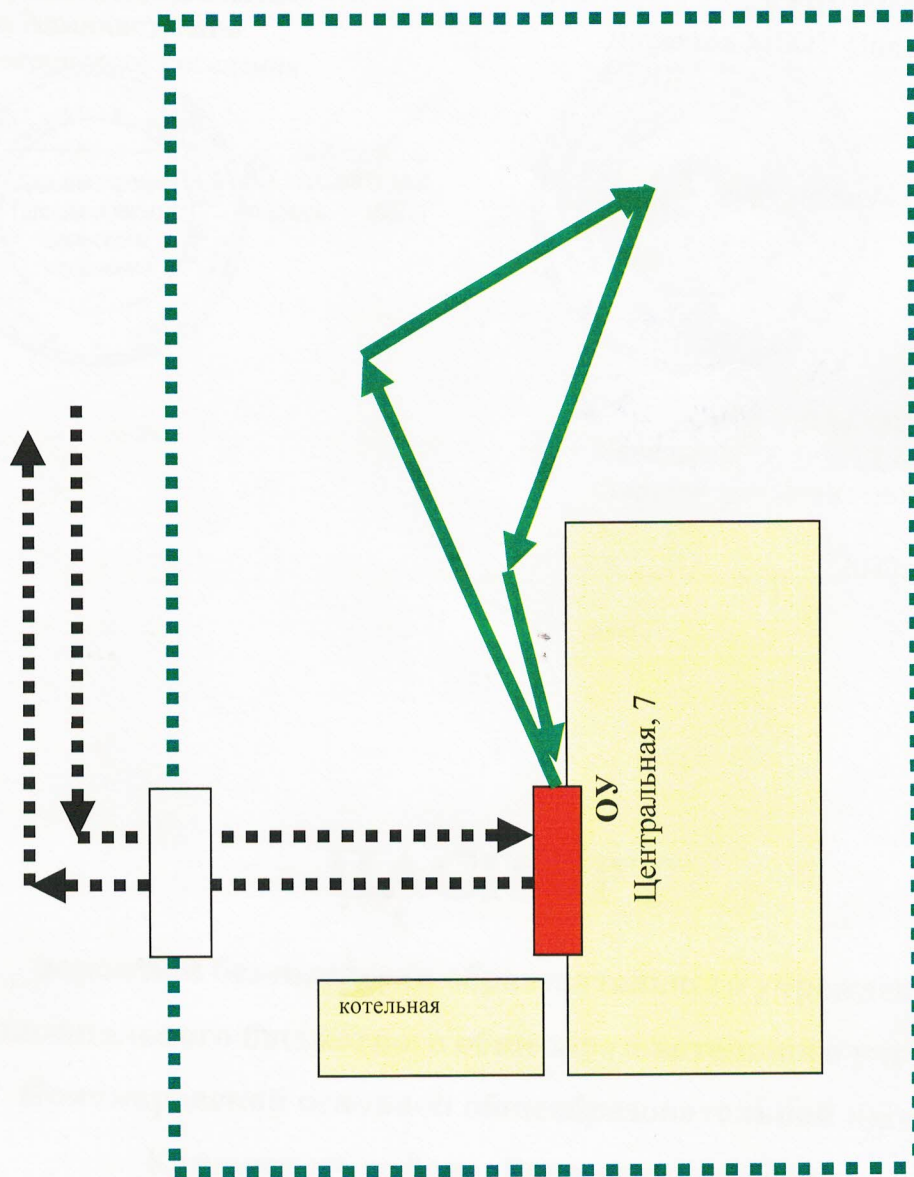
	Направление движения детей
	Направление движения транспорта
	Остановка автобуса
	Пешеходный переход ш





Маршруты движения организованных групп детей от ОУ к стадиону, парку или к спортивно-оздоровительному комплексу



	Жилая застройка		Движение организованных групп детей от ОУ к стадиону, парку, спортплощадке
	Общественные здания		Движение транспортных средств
	Опасные участки		Пешеходный переход
	Проезжая часть		Автобусная остановка

Пути движения транспортных средств к местам разгрузки/погрузки и рекомендуемые пути передвижения детей по территории образовательного учреждения



	Движение грузовых транспортных средств по территории ОУ
	Движение детей и подростков на территории ОУ
	Металлическая изгородь вокруг территории ОУ
	Место погрузки, выгрузки 2023